

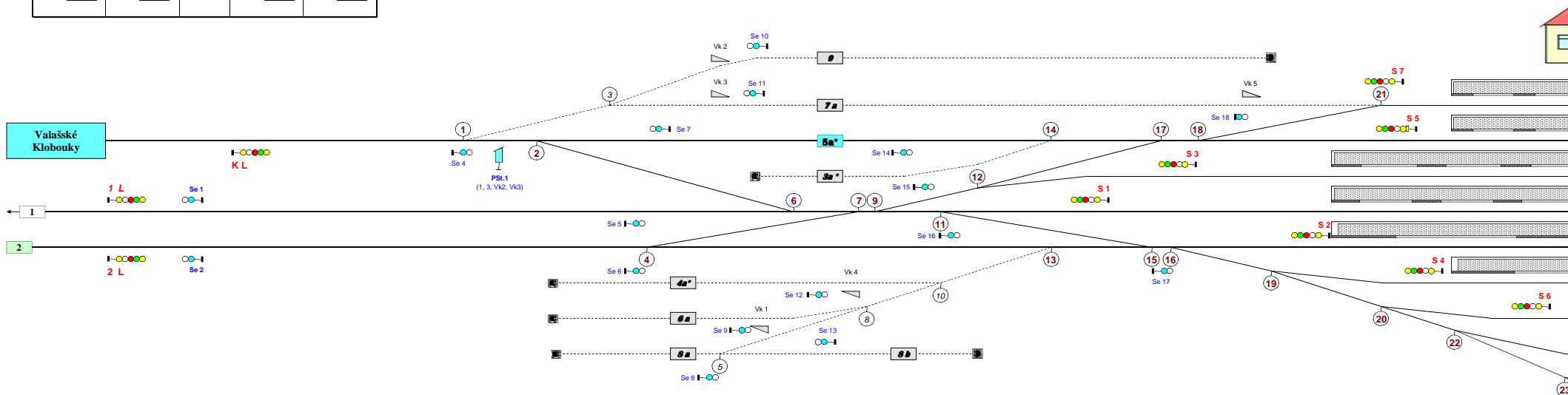
**Schematické nákresy
pohraničních stanic**

**Schematické nákresy
pohraničných stanic**

Návěstidla - trať			
Z Lúk pod Makytou		Do Lúk pod Makytou	
směr :		směr :	
správný	nesprávný	správný	nesprávný
2-151	15,153	1-151	15,153
2-161	16,188	1-161	16,188
2-173	17,295	1-173	17,295
2-183	18,360	1-183	18,360
2-195	19,483	1-195	19,483
2-205	20,550	1-205	20,550
Státní hranice km 21,110			
2-219	21,869	1-219	21,869
2-229	22,950	1-229	22,950
2-243	24,314	1-243	24,314
Státní hranice km 21,110			
2-255	25,607	1-255	25,607

Návěstidla - ŽST									
Vjezdová			Odjezdová				Cestová		
Obvod výpravního RZZ									
Z. koleje č. 2	Z. koleje č. 1	Z. Val. Klobouků	S 1	S 3	S 7	Lc 3	Sc 3b	S 4	S 8
2 L 18,171 (26,710)	1 L 18,171 (26,710)	Pl 17,745 KL 18,445	18,893	18,925	18,999	19,176	19,209	19,021	19,102
			S 2 18,977	S 5 19,009	S 10 19,130	Lc 5 19,197	Sc 5b 19,252	S 6 19,062	S 12 19,151
						Lc 7 19,183	Sc 12a 19,315		Lc 12 19,250

Návěstidla - ŽST			
Se 1	18,223	Se 4	18,639
Se 2	18,223	Se 5	18,713
		Se 6	18,713
		Se 7	
		Se 8	
		Se 9	



Výhybky						
č.	staničení	N	názevnik	přest.	č.	staničení
Obvod výpravního RZZ						
1	18,643	42	18,668	elm.	2	18,668
					7	18,797
					9	18,801
					11	18,834
4	18,721	51	18,772	elm.	12	18,844
					13	18,873
6	18,764	-51	18,713	elm.	14	18,874
					15	18,910
					16	18,916
					17	18,920
					18	18,926
					19	18,955
					20	18,994
					21	18,994

Výhybky						
č.	staničení	přest.	č.	staničení	přest.	
Obvod výpravního RZZ						
22	19,034	elm.	3	18,709	elm.	
23	19,073	elm.	5	18,739	elm.	
24	19,186	elm.	8	18,800	elm.	
25	19,247	elm.	10	18,830	elm.	
26	19,255	elm.				

Varianty		
Z / na	na / z	přes výhybky
traťové koleje č. 2	kolejovou skupinu 2 - 12	7, 9, 11

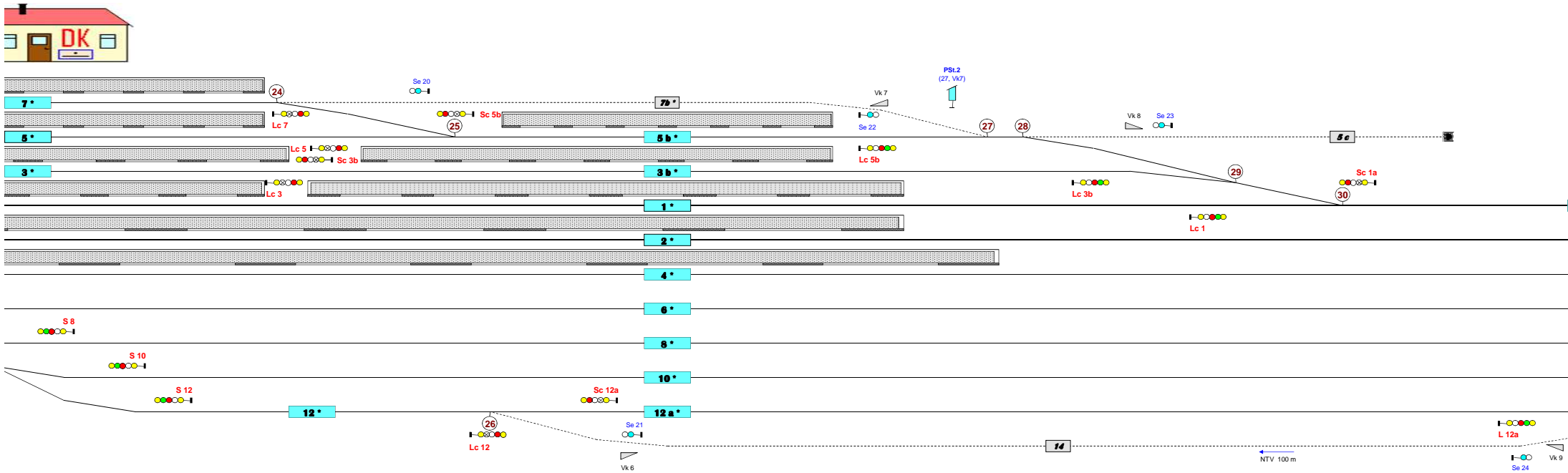
Návěstidla - ŽST						
Seřaďovací						
Obvod výpravního RZZ						
18,724	Se 10	18,760	Se 13	18,784	Se 16	18,834
18,736	Se 11	18,759	Se 14	18,808	Se 17	18,912
18,751	Se 12	18,781	Se 15	18,818	Se 18	18,939

Horní Lideč

Km 19,105

SŽDC © JPK
V / 2002

Návěstidla - ŽST										
Seřaďovací										
Obvod výpravního RZZ										
Se 20	19,235	Se 22	19,412	Se 24	19,658	Se 27	19,944	Se 30	19,952	Se 33
Se 21	19,322	Se 23	19,542	Se 25	19,860	Se 28	19,946	Se 31	20,011	Se 34
				Se 26	19,893	Se 29	19,947	Se 32	20,026	



Vlakové cesty			
Účkové zhlaví			
Z / na	na / z	přes vyhybky	
Val. Klobouků	k. č. 5	6, 7, 9, 12	
	k. č. 7		

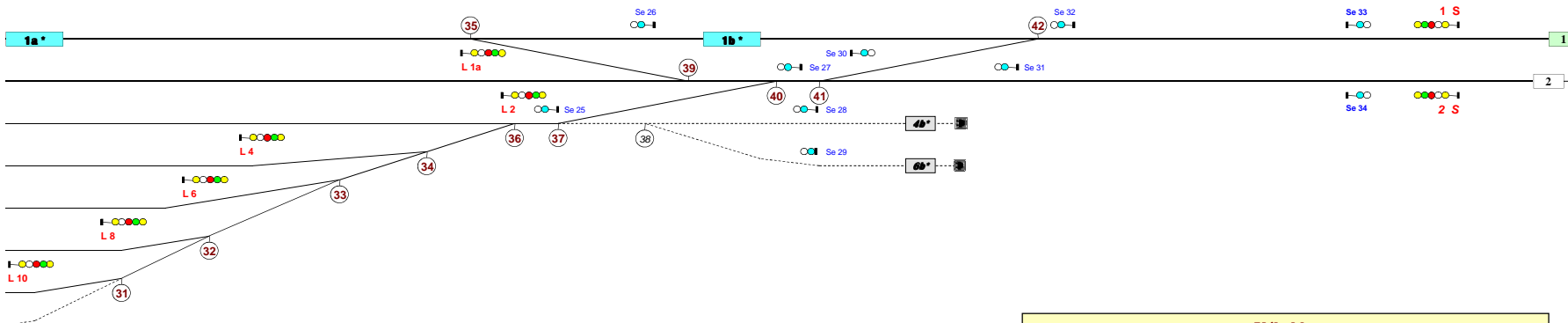
Návěst 112 na koleji č.					
3 a	17,773	8 a	18,685		
4 a	18,689	8 b	18,845	5 c	19,655
6 a	18,689	9	18,950	4 b	19,996
				6 b	19,997

Variantní vlakové cesty		
Polanecké zhlaví		
Z / na	na / z	přes vyhybky
traťové koleje č. 1	k. č. 1 a	41, 40, 39

20,198
20,198

Návěstidla - ŽST													
Cestová		Odjezdová		Vjezdová									
Obvod výpravního RZZ													
Lc 1	19,534			L 1a	19,822	L 4	19,756	L 8	19,714	Z koleje č. 2		Z koleje č. 1	
Lc 3b	19,490	Sc 1a	19,611			L 10	19,684	2 S	20,247	1 S	20,247		
Lc 5b	19,414			L 2	19,841	L 6	19,746	L 12a	19,650				

Návěstidla - trať							
Do Valašské Polanky				Z Valašské Polanky			
směr :				směr :			
správný		nesprávný		správný		nesprávný	
2-211	21,146	1-211	21,146	1-274	27,405	2-274	27,405
2-225	22,510	1-225	22,510	1-264	26,290	2-264	26,290
2-237	23,660	1-237	23,660	1-252	25,164	2-252	25,164
2-247	24,785	1-247	24,785	1-238	23,660	2-238	23,660
2-257	25,820	1-257	25,820	1-226	22,510	2-226	22,510
2-268	26,850	1-268	26,850	1-212	21,275	2-212	21,275



Výhybky										
č.	staničení	přest.	č.	staničení	přest.	č.	staničení	N	námezník	přest.
Obvod výpravního RZZ										
27	19,471	elm.	34	19,815	elm.					
28	19,477	elm.	35	19,823	elm.					
29	19,555	elm.	36	19,855	elm.	41	19,943	51	19,994	elm.
30	19,594	elm.	37	19,861	elm.	42	20,019	-51	19,968	elm.
31	19,716	elm.	38	19,894	elm.					
32	19,751	elm.	39	19,899	elm.					
33	19,786	elm.	40	19,937	elm.					

Koniec
trate:
Horní Lideč

ŽST LÚKY POD MAKYTOU (175455)

km 13,320

Začiatok
trate:
Púchov

TU 2363 DU 04

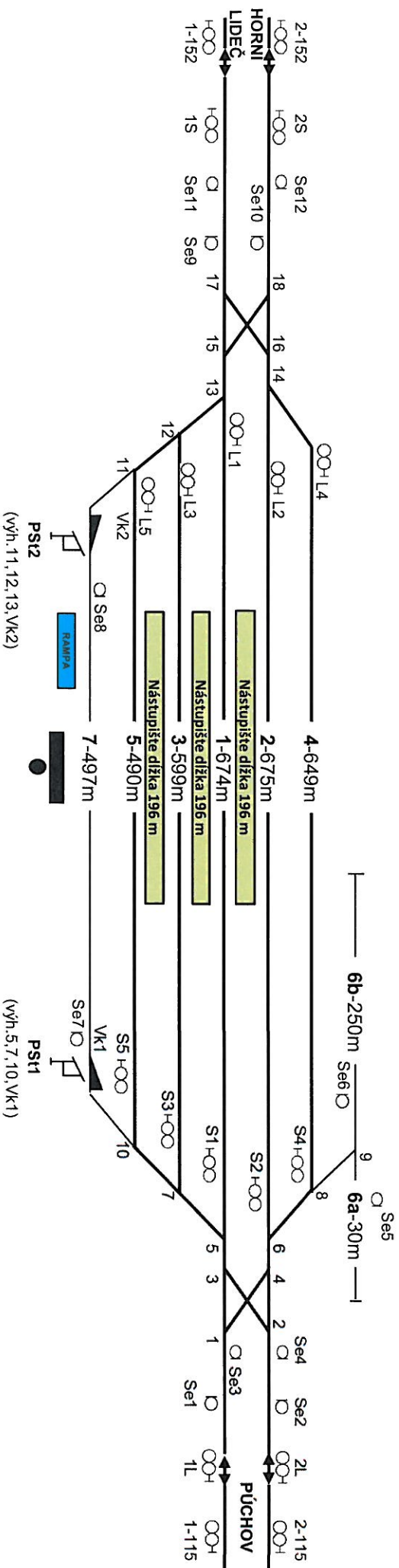
Tratové zab. zar. 3. kategórie - s tratovým súhlasom, na zmenu ktorého sa zúčastňujú vypracovacia obidvoch susedných staníc, s úplnou blokovou podmienkou zavádzanou pri odchode vlaku na trať.

Staničné zab. zar. 3. kategórie - so svetelnými, na seba závislými hlavnými návěstidlami s rychlostnou návěstnou sústavou. Ovládanie je z dopravnej kancelárie vypracovcom.

TU 2363 DU 03

Tratové zab. zar. 3. kategórie - s tratovým súhlasom, na zmenu ktorého sa zúčastňujú vypracovacia obidvoch susedných staníc, s úplnou blokovou podmienkou zavádzanou pri odchode vlaku na trať.

TU 2363 DU 02



(výh. 11, 12, 13, VK2)

(výh. 5, 7, 10, VK1)

NAVEŠTIDLA			
Označenie	km poloha	Označenie	km poloha
1-115	11,481	Se7	13,133
2-115	11,481	1-152	15,153
1L	12,502	2-152	15,153
2L	12,502	1S	14,150
S1	13,030	2S	14,150
S2	13,007	L1	13,704
S3	13,068	L2	13,682
S4	13,061	L3	13,667
S5	13,142	L4	13,700
Se1	12,552	L5	13,632
Se2	12,552	Se8	13,630
Se3	12,861	Se9	13,853
Se4	12,861	Se10	13,853
Se5	13,017	Se11	14,100
Se6	13,062	Se12	14,100

VYHYBKY			
Označenie	km poloha	Označenie	km poloha
1	12,864	11	13,693
2	12,864	12	13,726
3	12,943	13	13,766
4	12,943	14	13,766
5	12,950	15	13,772
6	12,950	16	13,772
7	12,989	17	13,851
8	12,989	18	13,851
9	13,056	VK1	
10	13,076	VK2	

OR Žilina:
Za SZTS: Ing. Zuzana Kudelčíková:
Za SOZT: Ing. Marcel Šidlík:

Handwritten signature

Železnice Slovenskej republiky,
Bratislava
OBĽASTNÉ RIADITELSTVO
Ul. 1. mája 34
010 01 Žilina

-/-

SKLONOVÉ POMERY

Názov dopravne	Km poloha sklonu	Sklon v smere od začiatku trate v %	Poznámka
ZST Lúky p. M.	14,109 - 13,851	16,87	Kiesá
ZST Lúky p. M.	13,851 - 13,607	7,33	Kiesá
ZST Lúky p. M.	16,607 - 12,864	2,7	Kiesá
ZST Lúky p. M.	12,864 - 12,601	12,52	Kiesá

Schválil: Ing. Ivan Ďurkovič
Námestník riaditeľa OR pre ZI